

Филиал публично-правовой компании "Роскадастр" по Республике Дагестан

полное наименование органа регистрации прав

Выписка из Единого государственного реестра недвижимости об объекте недвижимости

Сведения о характеристиках объекта недвижимости

На основании запроса от 04.03.2023, поступившего на рассмотрение 05.03.2023, сообщаем, что согласно записям Единого государственного реестра недвижимости:

Раздел 1 Лист 1

Сооружение			
вид объекта недвижимости			

Лист № 1 раздела 1	Всего листов раздела 1: 2	Всего разделов: 4	Всего листов выписки: 17
--------------------	---------------------------	-------------------	--------------------------

06.03.2023г. № КУВИ-001/2023-55267358	
Кадастровый номер:	05:00:000000:77646
Номер кадастрового квартала:	05:00:000000
Дата присвоения кадастрового номера:	21.07.2020

Ранее присвоенный государственный учетный номер:	данные отсутствуют		
Адрес:	Республика Дагестан, Акушинский р-он		
Площадь:	данные отсутствуют		
Основная характеристика (для сооружения):	тип	значение	единица измерения
	протяженность	7026	в метрах
Назначение:	7.7. сооружения трубопроводного транспорта		
Наименование:	Подводящий газопровод высокого давления к селам Алиханмахи и Тебекмахи Акушинского района Республики Дагестан		
Количество этажей, в том числе подземных этажей:	данные отсутствуют		
Год ввода в эксплуатацию по завершении строительства:	данные отсутствуют		
Год завершения строительства:	2018		
Кадастровая стоимость, руб.:	8799388.97		
Кадастровые номера иных объектов недвижимости, в пределах которых расположен объект недвижимости:	05:20:000083:29, 05:31:000072:1379		
Кадастровые номера помещений, машино-мест, расположенных в здании или сооружении:	данные отсутствуют		
Кадастровые номера объектов недвижимости, из которых образован объект недвижимости:	данные отсутствуют		
Кадастровые номера образованных объектов недвижимости:	данные отсутствуют		
Сведения о включении объекта недвижимости в состав предприятия как имущественного комплекса:	данные отсутствуют		

полное наименование должности		ДОКУМЕНТ ПОДПИСАН ЭЛЕКТРОННОЙ ПОДПИСЬЮ	
	Сертификат: 3094B7974B3CA8E1F07A347CFAD6FA78 Владелец: ФЕДЕРАЛЬНАЯ СЛУЖБА ГОСУДАРСТВЕННОЙ РЕГИСТРАЦИИ, КАДАСТРА И КАРТОГРАФИИ Действителен: с 17.05.2022 по 10.08.2023	инициалы, фамилия	

Сооружение			
вид объекта недвижимости			
Лист № 2 раздела 1	Всего листов раздела 1: 2	Всего разделов: 4	Всего листов выписки: 17
06.03.2023г. № КУВИ-001/2023-55267358			
Кадастровый номер:		05:00:000000:77646	
Сведения о включении объекта недвижимости в состав единого недвижимого комплекса:	данные отсутствуют		
Виды разрешенного использования:	данные отсутствуют		
Сведения о включении объекта недвижимости в реестр объектов культурного наследия:	данные отсутствуют		
Сведения о кадастровом инженере:	созданием сооружения, расположенного по адресу: Республика Дагестан, Акушинский р-н.		
Статус записи об объекте недвижимости:	Сведения об объекте недвижимости имеют статус "актуальные"		
Особые отметки:	Сведения, необходимые для заполнения разделов: 6 - Сведения о частях объекта недвижимости; 7 - Перечень помещений, машино-мест, расположенных в здании, сооружении; 8 - План расположения помещения, машино-места на этаже (плане этажа), отсутствуют.		
Получатель выписки:	Халилов Темирхан Магомедович, действующий(ая) на основании документа "" Минимущество Дагестана		



ДОКУМЕНТ ПОДПИСАН
ЭЛЕКТРОННОЙ ПОДПИСЬЮ

Сертификат: 3094B7974B3CA8E1F07A347CFAD6FA78

Владелец: ФЕДЕРАЛЬНАЯ СЛУЖБА ГОСУДАРСТВЕННОЙ
РЕГИСТРАЦИИ, КАДАСТРА И КАРТОГРАФИИ
Действителен: с 17.05.2022 по 10.08.2023

полное наименование должности

инициалы, фамилия

Выписка из Единого государственного реестра недвижимости об объекте недвижимости
Сведения о зарегистрированных правах

Сооружение			
вид объекта недвижимости			
Лист № 1 раздела 2		Всего листов раздела 2: 1	Всего разделов: 4
Всего листов выписки: 17			
06.03.2023г. № КУВИ-001/2023-55267358			
Кадастровый номер:		05:00:000000:77646	
1	Правообладатель (правообладатели):	1.1	Республика Дагестан
	Сведения о возможности предоставления третьим лицам персональных данных физического лица:	1.1.1	данные отсутствуют
2	Вид, номер, дата и время государственной регистрации права:	2.1	Собственность 05:00:000000:77646-05/095/2020-1 21.07.2020 18:28:11
3	Сведения об осуществлении государственной регистрации сделки, права без необходимого в силу закона согласия третьего лица, органа:	3.1	данные отсутствуют
4	Ограничение прав и обременение объекта недвижимости:	не зарегистрировано	
5	Договоры участия в долевом строительстве:	не зарегистрировано	
6	Заявленные в судебном порядке права требования:	данные отсутствуют	
7	Сведения о возможности предоставления третьим лицам персональных данных физического лица	данные отсутствуют	
8	Сведения о возражении в отношении зарегистрированного права:	данные отсутствуют	
9	Сведения о наличии решения об изъятии объекта недвижимости для государственных и муниципальных нужд:	данные отсутствуют	
10	Сведения о невозможности государственной регистрации без личного участия правообладателя или его законного представителя:	данные отсутствуют	
11	Правопритязания и сведения о наличии поступивших, но не рассмотренных заявлений о проведении государственной регистрации права (перехода, прекращения права), ограничения права или обременения объекта недвижимости, сделки в отношении объекта недвижимости:	отсутствуют	



ДОКУМЕНТ ПОДПИСАН
ЭЛЕКТРОННОЙ ПОДПИСЬЮ

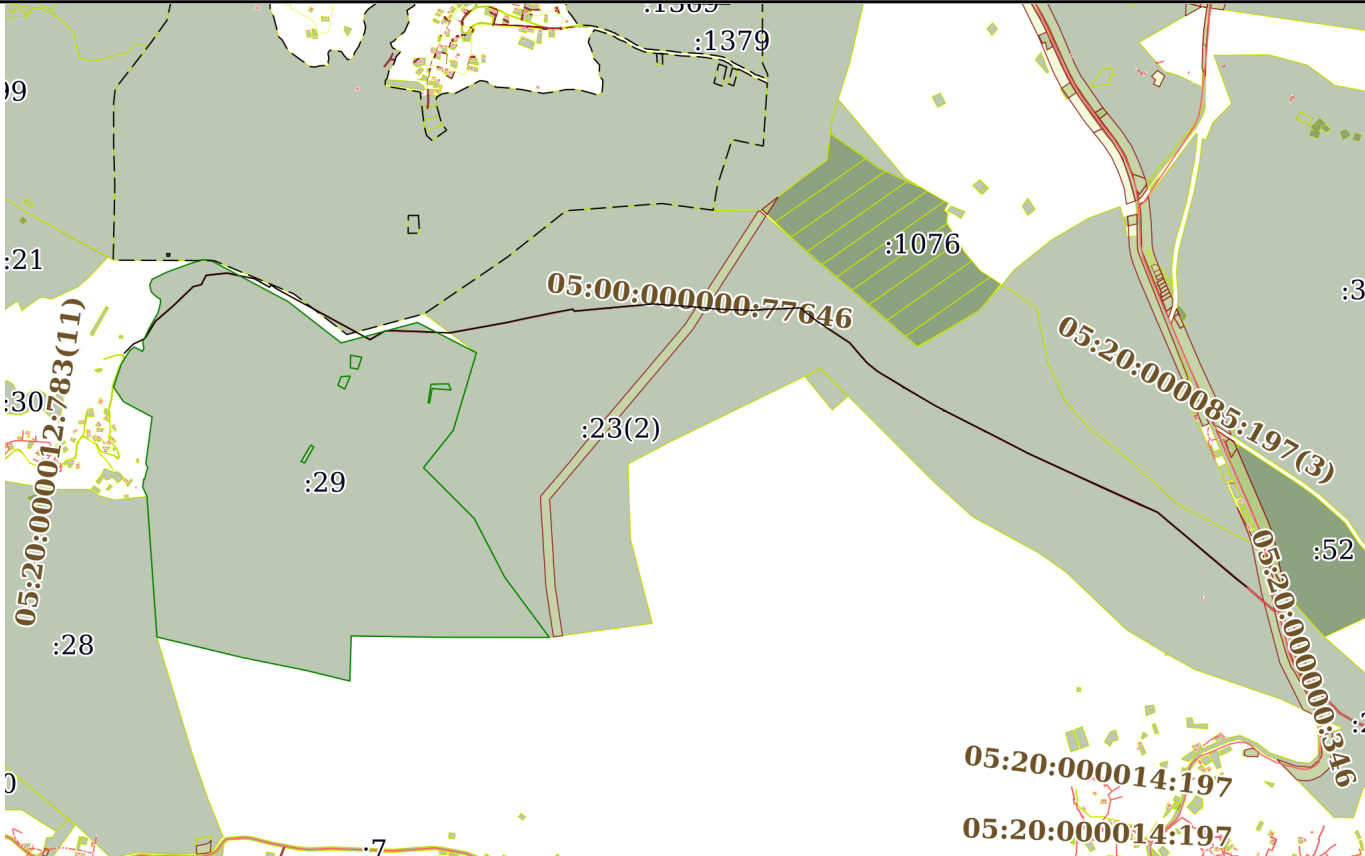
Сертификат: 3094B7974B3CA8E1F07A347CFAD6FA78


Владелец: ФЕДЕРАЛЬНАЯ СЛУЖБА ГОСУДАРСТВЕННОЙ
РЕГИСТРАЦИИ, КАДАСТРА И КАРТОГРАФИИ
Действителен: с 17.05.2022 по 10.08.2023

полное наименование должности

инициалы, фамилия

Выписка из Единого государственного реестра недвижимости об объекте недвижимости
Описание местоположения объекта недвижимости

Сооружение			
вид объекта недвижимости			
Лист № 1 раздела 5	Всего листов раздела 5: 1	Всего разделов: 4	Всего листов выписки: 17
06.03.2023г. № КУВИ-001/2023-55267358			
Кадастровый номер:		05:00:000000:77646	
Схема расположения объекта недвижимости (части объекта недвижимости) на земельном участке(ах)			
			
Масштаб 1:40000	Условные обозначения:		

полное наименование должности	<div><p>ДОКУМЕНТ ПОДПИСАН ЭЛЕКТРОННОЙ ПОДПИСЬЮ</p><p>Сертификат: 3094B7974B3CA8E1F07A347CFAD6FA78 Владелец: ФЕДЕРАЛЬНАЯ СЛУЖБА ГОСУДАРСТВЕННОЙ РЕГИСТРАЦИИ, КАДАСТРА И КАРТОГРАФИИ Действителен: с 17.05.2022 по 10.08.2023</p></div>	инициалы, фамилия

Выписка из Единого государственного реестра недвижимости об объекте недвижимости

Описание местоположения объекта недвижимости

Сооружение			
вид объекта недвижимости			
Лист № 1 раздела 5.1	Всего листов раздела 5.1: 13	Всего разделов: 4	Всего листов выписки: 17
06.03.2023г. № КУВИ-001/2023-55267358			
Кадастровый номер:		05:00:000000:77646	

1. Сведения о координатах характерных точек контура объекта недвижимости						
Система координат МСК-05						
Номер точки	Координаты, м		Радиус, м	Средняя квадратическая погрешность определения координат характерных точек контура, м	Глубина, высота, м	
	X	Y			H1	H2
	2	3	4	5	6	7
1	145267.01	334657.83	-	0.1	данные отсутствуют	данные отсутствуют
2	145268.72	334659.58	-	0.1	данные отсутствуют	данные отсутствуют
3	145271.88	334662.61	-	0.1	данные отсутствуют	данные отсутствуют
4	145286.21	334676.72	-	0.1	данные отсутствуют	данные отсутствуют
5	145300.13	334690.18	-	0.1	данные отсутствуют	данные отсутствуют
6	145302.19	334692.29	-	0.1	данные отсутствуют	данные отсутствуют
7	145314.94	334705.08	-	0.1	данные отсутствуют	данные отсутствуют
8	145315.83	334706.12	-	0.1	данные отсутствуют	данные отсутствуют
9	145321.8	334717.31	-	0.1	данные отсутствуют	данные отсутствуют
10	145325.3	334727.47	-	0.1	данные отсутствуют	данные отсутствуют
11	145326.95	334730.87	-	0.1	данные отсутствуют	данные отсутствуют
12	145340.68	334758.1	-	0.1	данные отсутствуют	данные отсутствуют

полное наименование должности	 ДОКУМЕНТ ПОДПИСАН ЭЛЕКТРОННОЙ ПОДПИСЬЮ Сертификат: 3094B7974B3CA8E1F07A347CFAD6FA78 Владелец: ФЕДЕРАЛЬНАЯ СЛУЖБА ГОСУДАРСТВЕННОЙ РЕГИСТРАЦИИ, КАДАСТРА И КАРТОГРАФИИ Действителен: с 17.05.2022 по 10.08.2023	инициалы, фамилия

Сооружение							
вид объекта недвижимости							
Лист № 2 раздела 5.1		Всего листов раздела 5.1: 13		Всего разделов: 4		Всего листов выписки: 17	
06.03.2023г. № КУВИ-001/2023-55267358							
Кадастровый номер:			05:00:000000:77646				
13	145341.93	334760.54	-	0.1	данные отсутствуют	данные отсутствуют	
14	145347.36	334768.42	-	0.1	данные отсутствуют	данные отсутствуют	
15	145350.41	334770.88	-	0.1	данные отсутствуют	данные отсутствуют	
16	145367.47	334781.31	-	0.1	данные отсутствуют	данные отсутствуют	
17	145411.52	334808.3	-	0.1	данные отсутствуют	данные отсутствуют	
18	145436.95	334823.85	-	0.1	данные отсутствуют	данные отсутствуют	
19	145438.33	334824.64	-	0.1	данные отсутствуют	данные отсутствуют	
20	145443.08	334830.35	-	0.1	данные отсутствуют	данные отсутствуют	
21	145470.44	334862.5	-	0.1	данные отсутствуют	данные отсутствуют	
22	145497.05	334893.5	-	0.1	данные отсутствуют	данные отсутствуют	
23	145523.81	334923.3	-	0.1	данные отсутствуют	данные отсутствуют	
24	145545.4	334945.67	-	0.1	данные отсутствуют	данные отсутствуют	
25	145601.8	335004.52	-	0.1	данные отсутствуют	данные отсутствуют	
26	145623.34	335026.98	-	0.1	данные отсутствуют	данные отсутствуют	
27	145624.57	335028.41	-	0.1	данные отсутствуют	данные отсутствуют	
28	145624.66	335028.83	-	0.1	данные отсутствуют	данные отсутствуют	
29	145633.79	335069.32	-	0.1	данные отсутствуют	данные отсутствуют	



ДОКУМЕНТ ПОДПИСАН
ЭЛЕКТРОННОЙ ПОДПИСЬЮ

Сертификат: 3094B7974B3CA8E1F07A347CFAD6FA78

Владелец: ФЕДЕРАЛЬНАЯ СЛУЖБА ГОСУДАРСТВЕННОЙ
РЕГИСТРАЦИИ, КАДАСТРА И КАРТОГРАФИИ
Действителен: с 17.05.2022 по 10.08.2023

полное наименование должности

инициалы, фамилия

Сооружение							
вид объекта недвижимости							
Лист № 3 раздела 5.1		Всего листов раздела 5.1: 13		Всего разделов: 4		Всего листов выписки: 17	
06.03.2023г. № КУВИ-001/2023-55267358							
Кадастровый номер:			05:00:000000:77646				
30	145634.05	335070.5	-	0.1	данные отсутствуют	данные отсутствуют	
31	145637.28	335072.13	-	0.1	данные отсутствуют	данные отсутствуют	
32	145672.27	335090.14	-	0.1	данные отсутствуют	данные отсутствуют	
33	145684.2	335096.43	-	0.1	данные отсутствуют	данные отсутствуют	
34	145684.53	335099.2	-	0.1	данные отсутствуют	данные отсутствуют	
35	145686.85	335118.94	-	0.1	данные отсутствуют	данные отсутствуют	
36	145693.38	335179.2	-	0.1	данные отсутствуют	данные отсутствуют	
37	145696.62	335209.09	-	0.1	данные отсутствуют	данные отсутствуют	
38	145691.02	335236.23	-	0.1	данные отсутствуют	данные отсутствуют	
39	145680.59	335285.25	-	0.1	данные отсутствуют	данные отсутствуют	
40	145674.52	335315.06	-	0.1	данные отсутствуют	данные отсутствуют	
41	145666.47	335353.87	-	0.1	данные отсутствуют	данные отсутствуют	
42	145666.16	335355.32	-	0.1	данные отсутствуют	данные отсутствуют	
43	145665.72	335356.12	-	0.1	данные отсутствуют	данные отсутствуют	
44	145656.03	335373.99	-	0.1	данные отсутствуют	данные отсутствуют	
45	145621.42	335435.38	-	0.1	данные отсутствуют	данные отсутствуют	
46	145620.94	335436.36	-	0.1	данные отсутствуют	данные отсутствуют	



ДОКУМЕНТ ПОДПИСАН
ЭЛЕКТРОННОЙ ПОДПИСЬЮ

Сертификат: 3094B7974B3CA8E1F07A347CFAD6FA78

Владелец: ФЕДЕРАЛЬНАЯ СЛУЖБА ГОСУДАРСТВЕННОЙ
РЕГИСТРАЦИИ, КАДАСТРА И КАРТОГРАФИИ
Действителен: с 17.05.2022 по 10.08.2023

полное наименование должности

инициалы, фамилия

Сооружение			
вид объекта недвижимости			
Лист № 4 раздела 5.1	Всего листов раздела 5.1: 13	Всего разделов: 4	Всего листов выписки: 17

06.03.2023г. № КУВИ-001/2023-55267358

Кадастровый номер: 05:00:000000:77646

47	145621.43	335436.83	-	0.1	данные отсутствуют	данные отсутствуют
48	145629.89	335442.68	-	0.1	данные отсутствуют	данные отсутствуют
49	145633.06	335445.19	-	0.1	данные отсутствуют	данные отсутствуют
50	145613.37	335472.68	-	0.1	данные отсутствуют	данные отсутствуют
51	145612.59	335473.85	-	0.1	данные отсутствуют	данные отсутствуют
52	145611.05	335476.71	-	0.1	данные отсутствуют	данные отсутствуют
53	145562.37	335565.42	-	0.1	данные отсутствуют	данные отсутствуют
54	145499.31	335681.63	-	0.1	данные отсутствуют	данные отсутствуют
55	145458.02	335758.04	-	0.1	данные отсутствуют	данные отсутствуют
56	145372.35	335915.25	-	0.1	данные отсутствуют	данные отсутствуют
57	145340.75	335973.62	-	0.1	данные отсутствуют	данные отсутствуют
58	145339.77	335975.43	-	0.1	данные отсутствуют	данные отсутствуют
59	145340.54	335976.73	-	0.1	данные отсутствуют	данные отсутствуют
60	145379.57	336043	-	0.1	данные отсутствуют	данные отсутствуют
61	145385.69	336053.43	-	0.1	данные отсутствуют	данные отсутствуют
62	145387.65	336057.56	-	0.1	данные отсутствуют	данные отсутствуют
63	145388.04	336103.34	-	0.1	данные отсутствуют	данные отсутствуют



ДОКУМЕНТ ПОДПИСАН
ЭЛЕКТРОННОЙ ПОДПИСЬЮ

Сертификат: 3094B7974B3CA8E1F07A347CFAD6FA78

Владелец: ФЕДЕРАЛЬНАЯ СЛУЖБА ГОСУДАРСТВЕННОЙ
РЕГИСТРАЦИИ, КАДАСТРА И КАРТОГРАФИИ
Действителен: с 17.05.2022 по 10.08.2023

полное наименование должности

инициалы, фамилия

Сооружение							
вид объекта недвижимости							
Лист № 5 раздела 5.1		Всего листов раздела 5.1: 13		Всего разделов: 4		Всего листов выписки: 17	
06.03.2023г. № КУВИ-001/2023-55267358							
Кадастровый номер:			05:00:000000:77646				
64	145386.67	336155.94	-	0.1	данные отсутствуют	данные отсутствуют	
65	145383.75	336232.4	-	0.1	данные отсутствуют	данные отсутствуют	
66	145376.08	336400.66	-	0.1	данные отсутствуют	данные отсутствуют	
67	145376.15	336401.06	-	0.1	данные отсутствуют	данные отсутствуют	
68	145391.55	336487.72	-	0.1	данные отсутствуют	данные отсутствуют	
69	145397.11	336517.59	-	0.1	данные отсутствуют	данные отсутствуют	
70	145407.14	336572.91	-	0.1	данные отсутствуют	данные отсутствуют	
71	145412.6	336603.06	-	0.1	данные отсутствуют	данные отсутствуют	
72	145424.48	336668.71	-	0.1	данные отсутствуют	данные отсутствуют	
73	145432.3	336711.9	-	0.1	данные отсутствуют	данные отсутствуют	
74	145447.65	336778.29	-	0.1	данные отсутствуют	данные отсутствуют	
75	145457.14	336822.94	-	0.1	данные отсутствуют	данные отсутствуют	
76	145470.81	336890.92	-	0.1	данные отсутствуют	данные отсутствуют	
77	145477.08	336920.7	-	0.1	данные отсутствуют	данные отсутствуют	
78	145483.34	336951	-	0.1	данные отсутствуют	данные отсутствуют	
79	145494.52	337012.6	-	0.1	данные отсутствуют	данные отсутствуют	
80	145503.07	337061.54	-	0.1	данные отсутствуют	данные отсутствуют	



ДОКУМЕНТ ПОДПИСАН
ЭЛЕКТРОННОЙ ПОДПИСЬЮ

Сертификат: 3094B7974B3CA8E1F07A347CFAD6FA78

Владелец: ФЕДЕРАЛЬНАЯ СЛУЖБА ГОСУДАРСТВЕННОЙ
РЕГИСТРАЦИИ, КАДАСТРА И КАРТОГРАФИИ
Действителен: с 17.05.2022 по 10.08.2023

полное наименование должности

инициалы, фамилия

Сооружение						
вид объекта недвижимости						
Лист № 6 раздела 5.1			Всего листов раздела 5.1: 13		Всего разделов: 4	Всего листов выписки: 17
06.03.2023г. № КУВИ-001/2023-55267358						
Кадастровый номер:			05:00:000000:77646			
81	145503.21	337062.65	-	0.1	данные отсутствуют	данные отсутствуют
82	145502.65	337063.17	-	0.1	данные отсутствуют	данные отсутствуют
83	145494.44	337069.72	-	0.1	данные отсутствуют	данные отсутствуют
84	145492.31	337071.46	-	0.1	данные отсутствуют	данные отсутствуют
85	145492.34	337071.91	-	0.1	данные отсутствуют	данные отсутствуют
86	145497.22	337120.16	-	0.1	данные отсутствуют	данные отсутствуют
87	145507.95	337232.79	-	0.1	данные отсутствуют	данные отсутствуют
88	145510.53	337260.53	-	0.1	данные отсутствуют	данные отсутствуют
89	145510.66	337262	-	0.1	данные отсутствуют	данные отсутствуют
90	145507.89	337262.35	-	0.1	данные отсутствуют	данные отсутствуют
91	145508.03	337264.29	-	0.1	данные отсутствуют	данные отсутствуют
92	145510.88	337264.17	-	0.1	данные отсутствуют	данные отсутствуют
93	145511.03	337266.17	-	0.1	данные отсутствуют	данные отсутствуют
94	145513.17	337286.95	-	0.1	данные отсутствуют	данные отсутствуют
95	145520.54	337377.85	-	0.1	данные отсутствуют	данные отсутствуют
96	145530.51	337490.9	-	0.1	данные отсутствуют	данные отсутствуют
97	145530.85	337494.82	-	0.1	данные отсутствуют	данные отсутствуют



ДОКУМЕНТ ПОДПИСАН
ЭЛЕКТРОННОЙ ПОДПИСЬЮ

Сертификат: 3094B7974B3CA8E1F07A347CFAD6FA78

Владелец: ФЕДЕРАЛЬНАЯ СЛУЖБА ГОСУДАРСТВЕННОЙ
РЕГИСТРАЦИИ, КАДАСТРА И КАРТОГРАФИИ
Действителен: с 17.05.2022 по 10.08.2023

полное наименование должности

инициалы, фамилия

Сооружение							
вид объекта недвижимости							
Лист № 7 раздела 5.1		Всего листов раздела 5.1: 13		Всего разделов: 4		Всего листов выписки: 17	
06.03.2023г. № КУВИ-001/2023-55267358							
Кадастровый номер:			05:00:000000:77646				
98	145530.7	337502.46	-	0.1	данные отсутствуют	данные отсутствуют	
99	145517.92	337683.33	-	0.1	данные отсутствуют	данные отсутствуют	
100	145509.79	337773.68	-	0.1	данные отсутствуют	данные отсутствуют	
101	145509.64	337775.42	-	0.1	данные отсутствуют	данные отсутствуют	
102	145506.71	337775.27	-	0.1	данные отсутствуют	данные отсутствуют	
103	145506.52	337777.38	-	0.1	данные отсутствуют	данные отсутствуют	
104	145509.3	337777.63	-	0.1	данные отсутствуют	данные отсутствуют	
105	145509.27	337779.11	-	0.1	данные отсутствуют	данные отсутствуют	
106	145504.06	337829.23	-	0.1	данные отсутствуют	данные отсутствуют	
107	145500.87	337889.76	-	0.1	данные отсутствуют	данные отсутствуют	
108	145498.74	337969.52	-	0.1	данные отсутствуют	данные отсутствуют	
109	145497.28	338020.69	-	0.1	данные отсутствуют	данные отсутствуют	
110	145497.27	338032.07	-	0.1	данные отсутствуют	данные отсутствуют	
111	145498.03	338039.19	-	0.1	данные отсутствуют	данные отсутствуют	
112	145498.88	338050.16	-	0.1	данные отсутствуют	данные отсутствуют	
113	145503.23	338099.3	-	0.1	данные отсутствуют	данные отсутствуют	
114	145504.98	338159.43	-	0.1	данные отсутствуют	данные отсутствуют	



ДОКУМЕНТ ПОДПИСАН
ЭЛЕКТРОННОЙ ПОДПИСЬЮ

Сертификат: 3094B7974B3CA8E1F07A347CFAD6FA78

Владелец: ФЕДЕРАЛЬНАЯ СЛУЖБА ГОСУДАРСТВЕННОЙ
РЕГИСТРАЦИИ, КАДАСТРА И КАРТОГРАФИИ
Действителен: с 17.05.2022 по 10.08.2023

полное наименование должности

инициалы, фамилия

Сооружение							
вид объекта недвижимости							
Лист № 8 раздела 5.1		Всего листов раздела 5.1: 13		Всего разделов: 4		Всего листов выписки: 17	
06.03.2023г. № КУВИ-001/2023-55267358							
Кадастровый номер:			05:00:000000:77646				
115	145507.87	338229.76	-	0.1	данные отсутствуют	данные отсутствуют	
116	145510.01	338281.83	-	0.1	данные отсутствуют	данные отсутствуют	
117	145510.01	338282.92	-	0.1	данные отсутствуют	данные отсутствуют	
118	145506.66	338287.04	-	0.1	данные отсутствуют	данные отсутствуют	
119	145466.84	338334.93	-	0.1	данные отсутствуют	данные отсутствуют	
120	145460.8	338341.83	-	0.1	данные отсутствуют	данные отсутствуют	
121	145407.22	338418.62	-	0.1	данные отсутствуют	данные отсутствуют	
122	145378.42	338461.8	-	0.1	данные отсутствуют	данные отсутствуют	
123	145345.31	338512.95	-	0.1	данные отсутствуют	данные отсутствуют	
124	145323.28	338546.85	-	0.1	данные отсутствуют	данные отсутствуют	
125	145322	338548.28	-	0.1	данные отсутствуют	данные отсутствуют	
126	145316.89	338552.69	-	0.1	данные отсутствуют	данные отсутствуют	
127	145311.57	338557.32	-	0.1	данные отсутствуют	данные отсутствуют	
128	145257.16	338603.08	-	0.1	данные отсутствуют	данные отсутствуют	
129	145219.06	338637.16	-	0.1	данные отсутствуют	данные отсутствуют	
130	145205.09	338651.95	-	0.1	данные отсутствуют	данные отсутствуют	
131	145185.19	338676.54	-	0.1	данные отсутствуют	данные отсутствуют	



ДОКУМЕНТ ПОДПИСАН
ЭЛЕКТРОННОЙ ПОДПИСЬЮ

Сертификат: 3094B7974B3CA8E1F07A347CFAD6FA78

Владелец: ФЕДЕРАЛЬНАЯ СЛУЖБА ГОСУДАРСТВЕННОЙ
РЕГИСТРАЦИИ, КАДАСТРА И КАРТОГРАФИИ
Действителен: с 17.05.2022 по 10.08.2023

полное наименование должности

инициалы, фамилия

Сооружение							
вид объекта недвижимости							
Лист № 9 раздела 5.1		Всего листов раздела 5.1: 13		Всего разделов: 4		Всего листов выписки: 17	
06.03.2023г. № КУВИ-001/2023-55267358							
Кадастровый номер:			05:00:000000:77646				
132	145167.25	338701.25	-	0.1	данные отсутствуют	данные отсутствуют	
133	145156.38	338718.39	-	0.1	данные отсутствуют	данные отсутствуют	
134	145130.33	338763.15	-	0.1	данные отсутствуют	данные отсутствуют	
135	145108.75	338798.95	-	0.1	данные отсутствуют	данные отсутствуют	
136	145086.79	338834.11	-	0.1	данные отсутствуют	данные отсутствуют	
137	145086.02	338835.08	-	0.1	данные отсутствуют	данные отсутствуют	
138	145083.63	338833.61	-	0.1	данные отсутствуют	данные отсутствуют	
139	145083.1	338834.34	-	0.1	данные отсутствуют	данные отсутствуют	
140	145082.79	338834.98	-	0.1	данные отсутствуют	данные отсутствуют	
141	145085.05	338836.72	-	0.1	данные отсутствуют	данные отсутствуют	
142	145077.73	338848.23	-	0.1	данные отсутствуют	данные отсутствуют	
143	144984.91	339007.13	-	0.1	данные отсутствуют	данные отсутствуют	
144	144961.79	339051.94	-	0.1	данные отсутствуют	данные отсутствуют	
145	144961.26	339052.59	-	0.1	данные отсутствуют	данные отсутствуют	
146	144958.81	339051.41	-	0.1	данные отсутствуют	данные отсутствуют	
147	144958.36	339052.11	-	0.1	данные отсутствуют	данные отсутствуют	
148	144958.06	339052.85	-	0.1	данные отсутствуют	данные отсутствуют	



ДОКУМЕНТ ПОДПИСАН
ЭЛЕКТРОННОЙ ПОДПИСЬЮ

Сертификат: 3094B7974B3CA8E1F07A347CFAD6FA78

Владелец: ФЕДЕРАЛЬНАЯ СЛУЖБА ГОСУДАРСТВЕННОЙ
РЕГИСТРАЦИИ, КАДАСТРА И КАРТОГРАФИИ
Действителен: с 17.05.2022 по 10.08.2023

полное наименование должности

инициалы, фамилия

Сооружение							
вид объекта недвижимости							
Лист № 10 раздела 5.1		Всего листов раздела 5.1: 13		Всего разделов: 4		Всего листов выписки: 17	
06.03.2023г. № КУВИ-001/2023-55267358							
Кадастровый номер:			05:00:000000:77646				
149	144960.57	339054.31	-	0.1	данные отсутствуют	данные отсутствуют	
150	144960.28	339054.87	-	0.1	данные отсутствуют	данные отсутствуют	
151	144951.34	339072.13	-	0.1	данные отсутствуют	данные отсутствуют	
152	144928.13	339117.59	-	0.1	данные отсутствуют	данные отсутствуют	
153	144888.47	339195.58	-	0.1	данные отсутствуют	данные отсутствуют	
154	144857.27	339258.22	-	0.1	данные отсутствуют	данные отсутствуют	
155	144848.34	339275.82	-	0.1	данные отсутствуют	данные отсутствуют	
156	144845.79	339274.68	-	0.1	данные отсутствуют	данные отсутствуют	
157	144845.35	339275.38	-	0.1	данные отсутствуют	данные отсутствуют	
158	144845.1	339276.07	-	0.1	данные отсутствуют	данные отсутствуют	
159	144847.64	339277.43	-	0.1	данные отсутствуют	данные отсутствуют	
160	144847.42	339278.08	-	0.1	данные отсутствуют	данные отсутствуют	
161	144829.48	339313.68	-	0.1	данные отсутствуют	данные отсутствуют	
162	144801.81	339367.3	-	0.1	данные отсутствуют	данные отсутствуют	
163	144767.6	339433.24	-	0.1	данные отсутствуют	данные отсутствуют	
164	144729.79	339506.17	-	0.1	данные отсутствуют	данные отсутствуют	
165	144687.63	339597.25	-	0.1	данные отсутствуют	данные отсутствуют	



ДОКУМЕНТ ПОДПИСАН
ЭЛЕКТРОННОЙ ПОДПИСЬЮ

Сертификат: 3094B7974B3CA8E1F07A347CFAD6FA78

Владелец: ФЕДЕРАЛЬНАЯ СЛУЖБА ГОСУДАРСТВЕННОЙ
РЕГИСТРАЦИИ, КАДАСТРА И КАРТОГРАФИИ
Действителен: с 17.05.2022 по 10.08.2023

полное наименование должности

инициалы, фамилия

Сооружение							
вид объекта недвижимости							
Лист № 11 раздела 5.1		Всего листов раздела 5.1: 13		Всего разделов: 4		Всего листов выписки: 17	
06.03.2023г. № КУВИ-001/2023-55267358							
Кадастровый номер:			05:00:000000:77646				
166	144662.35	339651.99	-	0.1	данные отсутствуют	данные отсутствуют	
167	144638.94	339702.62	-	0.1	данные отсутствуют	данные отсутствуют	
168	144599.95	339788.37	-	0.1	данные отсутствуют	данные отсутствуют	
169	144565.98	339862.55	-	0.1	данные отсутствуют	данные отсутствуют	
170	144545.74	339907.15	-	0.1	данные отсутствуют	данные отсутствуют	
171	144516.71	339971.61	-	0.1	данные отсутствуют	данные отсутствуют	
172	144471.39	340072.5	-	0.1	данные отсутствуют	данные отсутствуют	
173	144458.18	340101.37	-	0.1	данные отсутствуют	данные отсутствуют	
174	144457.61	340101.22	-	0.1	данные отсутствуют	данные отсутствуют	
175	144455.96	340100.51	-	0.1	данные отсутствуют	данные отсутствуют	
176	144455.54	340101.3	-	0.1	данные отсутствуют	данные отсутствуют	
177	144455.28	340101.87	-	0.1	данные отсутствуют	данные отсутствуют	
178	144456.32	340102.48	-	0.1	данные отсутствуют	данные отсутствуют	
179	144457.17	340102.86	-	0.1	данные отсутствуют	данные отсутствуют	
180	144457.38	340103.1	-	0.1	данные отсутствуют	данные отсутствуют	
181	144457.33	340103.43	-	0.1	данные отсутствуют	данные отсутствуют	
182	144456.49	340105.31	-	0.1	данные отсутствуют	данные отсутствуют	



ДОКУМЕНТ ПОДПИСАН
ЭЛЕКТРОННОЙ ПОДПИСЬЮ


Сертификат: 3094B7974B3CA8E1F07A347CFAD6FA78

Владелец: ФЕДЕРАЛЬНАЯ СЛУЖБА ГОСУДАРСТВЕННОЙ
РЕГИСТРАЦИИ, КАДАСТРА И КАРТОГРАФИИ
Действителен: с 17.05.2022 по 10.08.2023

полное наименование должности

инициалы, фамилия

Сооружение							
вид объекта недвижимости							
Лист № 12 раздела 5.1		Всего листов раздела 5.1: 13		Всего разделов: 4		Всего листов выписки: 17	
06.03.2023г. № КУВИ-001/2023-55267358							
Кадастровый номер:			05:00:000000:77646				
183	144430.85	340162.56	-	0.1	данные отсутствуют	данные отсутствуют	
184	144414.96	340198.22	-	0.1	данные отсутствуют	данные отсутствуют	
185	144365.89	340256.1	-	0.1	данные отсутствуют	данные отсутствуют	
186	144338	340288.99	-	0.1	данные отсутствуют	данные отсутствуют	
187	144291.56	340345.31	-	0.1	данные отсутствуют	данные отсутствуют	
188	144202.05	340450.52	-	0.1	данные отсутствуют	данные отсутствуют	
189	144066.65	340610.74	-	0.1	данные отсутствуют	данные отсутствуют	
190	144015.14	340675.84	-	0.1	данные отсутствуют	данные отсутствуют	
2. Сведения о предельных высоте и глубине конструктивных элементов объекта недвижимости							
Предельная глубина конструктивных элементов объекта недвижимости, м				данные отсутствуют			
Предельная высота конструктивных элементов объекта недвижимости, м				данные отсутствуют			

полное наименование должности	 ДОКУМЕНТ ПОДПИСАН ЭЛЕКТРОННОЙ ПОДПИСЬЮ Сертификат: 3094B7974B3CA8E1F07A347CFAD6FA78 Владелец: ФЕДЕРАЛЬНАЯ СЛУЖБА ГОСУДАРСТВЕННОЙ РЕГИСТРАЦИИ, КАДАСТРА И КАРТОГРАФИИ Действителен: с 17.05.2022 по 10.08.2023	инициалы, фамилия

Сооружение			
вид объекта недвижимости			
Лист № 13 раздела 5.1	Всего листов раздела 5.1: 13	Всего разделов: 4	Всего листов выписки: 17
06.03.2023г. № КУВИ-001/2023-55267358			
Кадастровый номер:		05:00:000000:77646	

3. Сведения о характерных точках пересечения контура объекта недвижимости с контуром (контурами) иных зданий, сооружений, объектов незавершенного строительства

Система координат МСК-05

Номера характерных точек контура	Координаты, м		Средняя квадратическая погрешность определения координат характерных точек контура, м	Глубина, высота, м		Кадастровые номера иных объектов недвижимости, с контурами которых пересекается контур данного объекта недвижимости
	X	Y		H1	H2	
1	2	3	4	5	6	7
данные отсутствуют	данные отсутствуют	данные отсутствуют	данные отсутствуют	данные отсутствуют	данные отсутствуют	данные отсутствуют



ДОКУМЕНТ ПОДПИСАН
ЭЛЕКТРОННОЙ ПОДПИСЬЮ

Сертификат: 3094B7974B3CA8E1F07A347CFAD6FA78

Владелец: ФЕДЕРАЛЬНАЯ СЛУЖБА ГОСУДАРСТВЕННОЙ
РЕГИСТРАЦИИ, КАДАСТРА И КАРТОГРАФИИ
Действителен: с 17.05.2022 по 10.08.2023

полное наименование должности

инициалы, фамилия